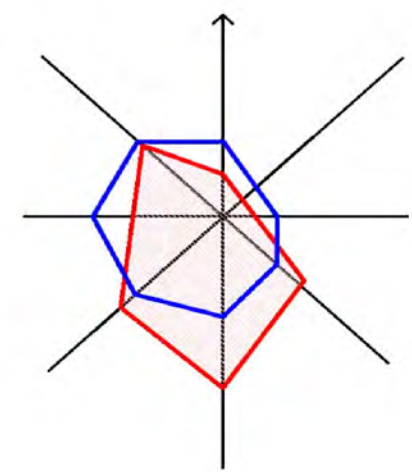
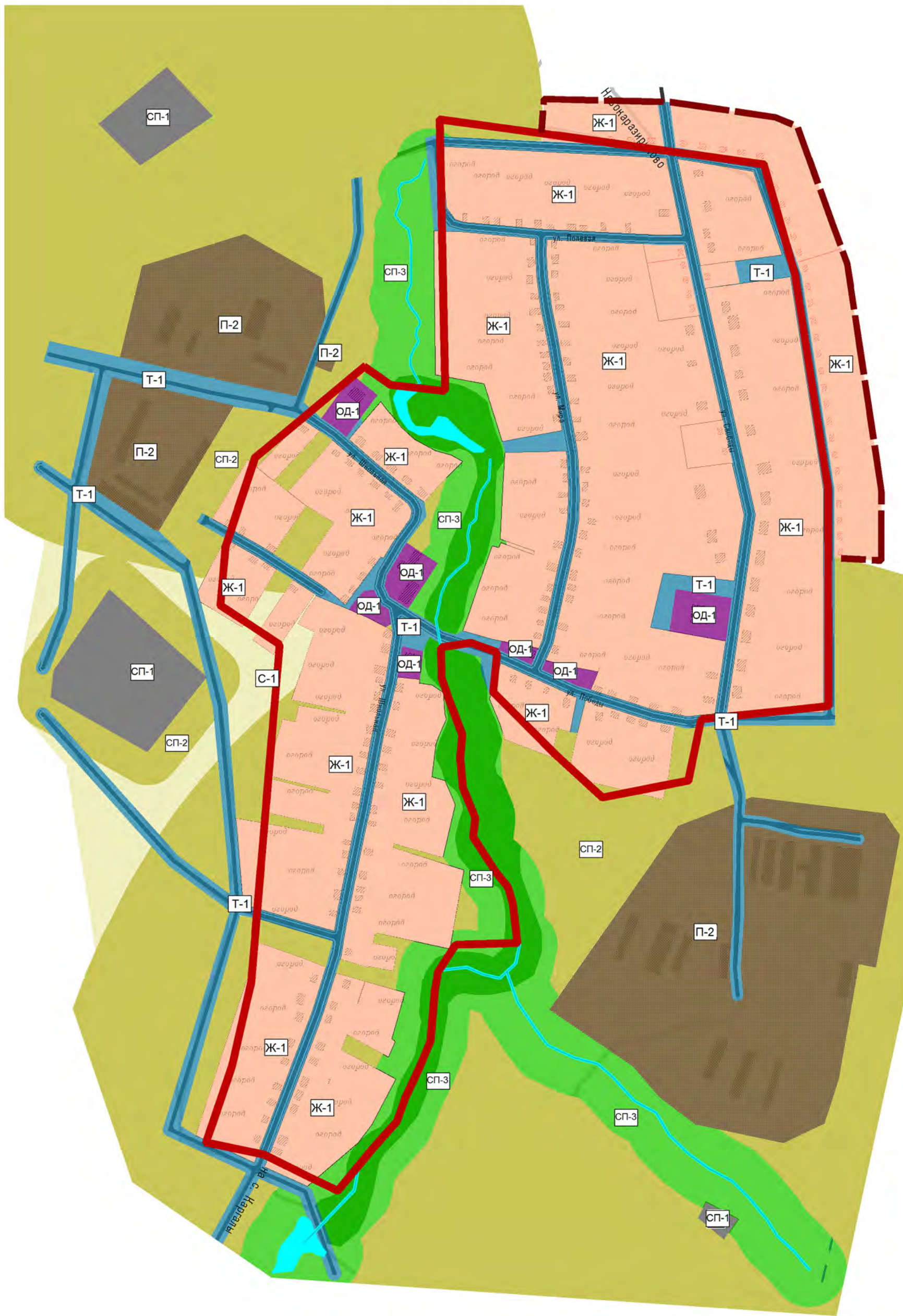


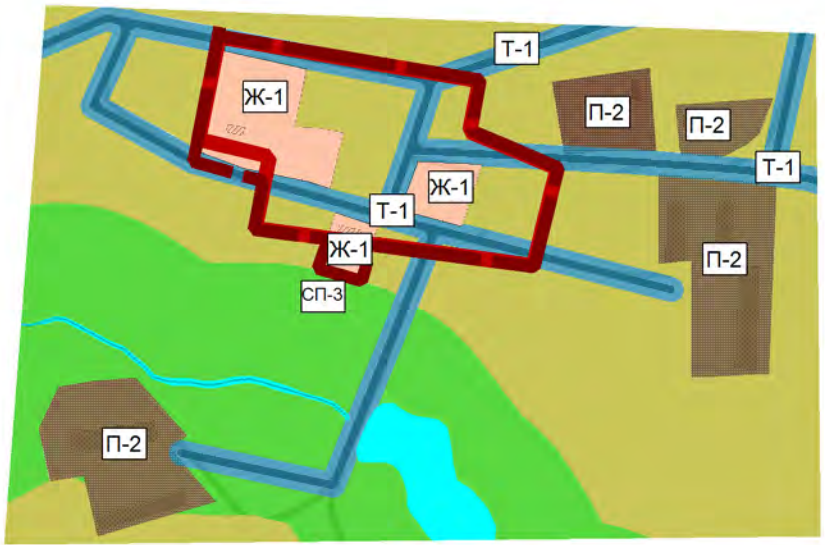
ПРАВИЛА ЗЕМЛЕПОЛЬЗОВАНИЯ И ЗАСТРОЙКИ С. ТУЗЛУКУШ, С. САЙРЫШБАШЕВО, С. ТАСКАКЫ, Д. ЧУРТАНБАШЕВО, С. КАРАЗИРИКОВО, С. КАРГАЛЫ, Д. КАШАКОВО, Д. НОВОКАРАЗИРИКОВО СЕЛЬСКОГО ПОСЕЛЕНИЯ ТУЗЛУКУШЕВСКИЙ СЕЛЬСОВЕТ МУНИЦИПАЛЬНОГО РАЙОНА ЧЕКМАГУШЕВСКИЙ РАЙОН РЕСПУБЛИКИ БАШКОРТОСТАН

КАРТА ГРАДОСТРОИТЕЛЬНОГО ЗОНИРОВАНИЯ. М 1:5000



УСЛОВНЫЕ ОБОЗНАЧЕНИЯ:

- ГРАНИЦА НАСЕЛЕННЫХ ПУНКТОВ
- ПРОЕКТИРУЕМАЯ ГРАНИЦА НАСЕЛЕННЫХ ПУНКТОВ
- ЖИЛАЯ ЗОНА:
 - Ж-1
- ОБЩЕСТВЕННО-ДЕЛОВАЯ ЗОНА:
 - ОД-1
- ПРОИЗВОДСТВЕННАЯ ЗОНА:
 - П-1
 - П-2
- ЗОНА ИНЖЕНЕРНО-ТРАНСПОРТНОЙ ИНФРАСТРУКТУРЫ:
 - Т-1
- РЕКРЕАЦИОННАЯ ЗОНА:
 - Р-1
- СЕЛЬСКОХОЗЯЙСТВЕННАЯ ЗОНА:
 - С-1
- ЗОНЫ СПЕЦИАЛЬНОГО НАЗНАЧЕНИЯ:
 - СП-1
 - СП-2
 - СП-3
- ИНДЕКС ЗОНЫ



Инов. № подл.	Подп. и дата
Взам. инв. №	Инов. № дубл.
Инов. № подл.	Подп. и дата

56-УФ15-ГД					
Правила землепользования и застройки с. Тузлукуш, с. Сайрышбашево, с. Таскакы, д. Чуртанбашево, с. Каразириково, с. Каргалы, д. Кашаково, д. Новокаразириково сельского поселения Тузлукушевский сельсовет муниципального района Чекамгушевский район Республики Башкортостан					
Изм	Кол.уч	Лист	№Док	Подпись	Дата
Разработал	Суханова				
ГИП	Рудакова				
Н.контр	Рудакова				
Карта градостроительного зонирования территории с. Каразириково, д. Новокаразириково в части границ зон особого градостроительного контроля.				Стадия	Лист
				ГП	6
Карта градостроительного зонирования. М 1:5000				Листов	10
				"Уралгеоинформ" - филиал ООО "Технология-2000" г.Уфа	