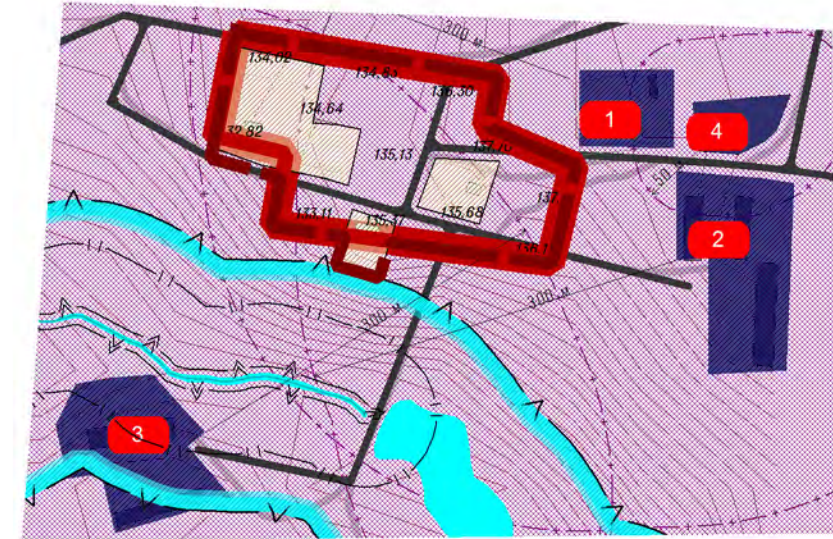
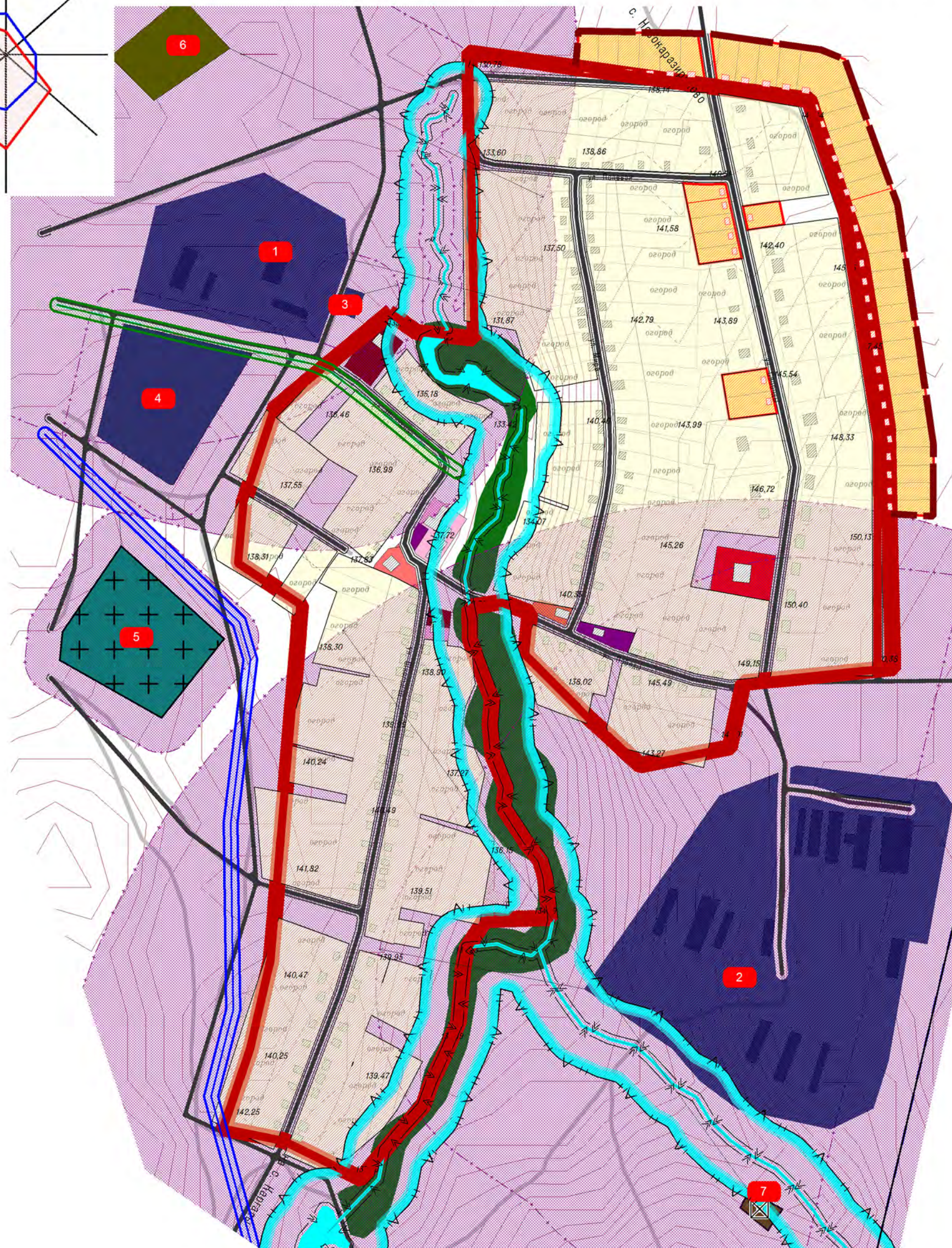
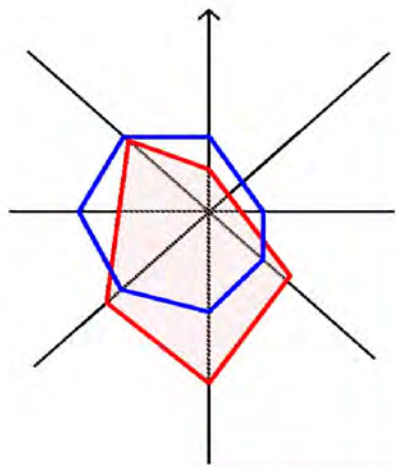


**ПРАВИЛА ЗЕМЛЕПОЛЬЗОВАНИЯ И ЗАСТРОЙКИ С. ТУЗЛУКУШ, С. САЙРЫШБАШЕВО, С. ТАСКАКЛЫ, Д. ЧУРТАНБАШЕВО, С. КАРАЗИРИКОВО, С. КАРГАЛЫ, Д. КАШАКОВО, Д. НОВОКАРАЗИРИКОВО СЕЛЬСКОГО ПОСЕЛЕНИЯ ТУЗЛУКУШЕВСКИЙ СЕЛЬСОВЕТ МУНИЦИПАЛЬНОГО РАЙОНА ЧЕКМАГУШЕВСКИЙ РАЙОН РЕСПУБЛИКИ БАШКОРТОСТАН**

САНИТАРНО-ЗАЩИТНЫЕ ЗОНЫ ТЕХНОГЕННЫХ СТАЦИОНАРНЫХ И ДИНАМИЧЕСКИХ ИСТОЧНИКОВ, ЛИНЕЙНЫХ СООРУЖЕНИЙ. ВОДООХРАННЫЕ ЗОНЫ, ЗОНЫ САНИТАРНОЙ ОХРАНЫ ВОДОЗАБОРОВ, ЗОНЫ ОХРАНЫ ЕСТЕСТВЕННЫХ ЛАНДШАФТОВ. М 1:5000



**УСЛОВНЫЕ ОБОЗНАЧЕНИЯ:**

**ГРАНИЦЫ:**



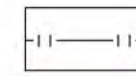
ГРАНИЦА НАСЕЛЕННОГО ПУНКТА СУЩЕСТВУЮЩАЯ

ГРАНИЦА НАСЕЛЕННОГО ПУНКТА ПРОЕКТИРУЕМАЯ

**ОГРАНИЧЕНИЯ:**



БЕРЕГОВАЯ ПОЛОСА




ПРИБРЕЖНАЯ ЗАЩИТНАЯ ПОЛОСА



ВОДООХРАННАЯ ЗОНА




САНИТАРНЫЕ РАЗРЫВЫ ОТ ЛЭП



САНИТАРНЫЕ РАЗРЫВЫ ОТ ГАЗА



САНИТАРНО-ЗАЩИТНЫЕ ЗОНЫ СТАЦИОНАРНЫХ ТЕХНОГЕННЫХ ИСТОЧНИКОВ



ТЕРРИТОРИИ КЛАДБИЩ



ИСТОЧНИКИ ЗАГРЯЗНЕНИЯ  
(СМ. ТАБЛИЦУ 1 СТАТЬИ 47 НАСТОЯЩИХ ПРАВИЛ)

Изм.	Кол.уч	Лист	№Док	Подпись	Дата
Разработал	Суханова				
ГИП	Рудакова				
Н.контр	Рудакова				

56-УФ15-ГД					
Правила землепользования и застройки с. Тузлукуш, с. Сайрышбашево, с. Таскаклы, д. Чуртанбашево, с. Каразирково, с. Каргалы, д. Кашаково, д. Новокаразириково сельского поселения Тузлукушевский сельсовет муниципального района Чекамгушевский район Республики Башкортостан					
Изм	Кол.уч	Лист	№Док	Подпись	Дата
Разработал	Суханова				
ГИП	Рудакова				
Н.контр	Рудакова				
Карта градостроительного зонирования территории с. Каразирково, д. Новокаразириково в части границ зон особого градостроительного контроля.				Стадия	Лист
				ГП	5
					10
Санитарно-защитные зоны техногенных стационарных и динамических источников, линейных сооружений. Водоохраные зоны, зоны санитарной охраны водозаборов, зоны охраны естественных ландшафтов. М 1:5000				"Уралгеоинформ" - филиал ООО "Технология-2000" г.Уфа	