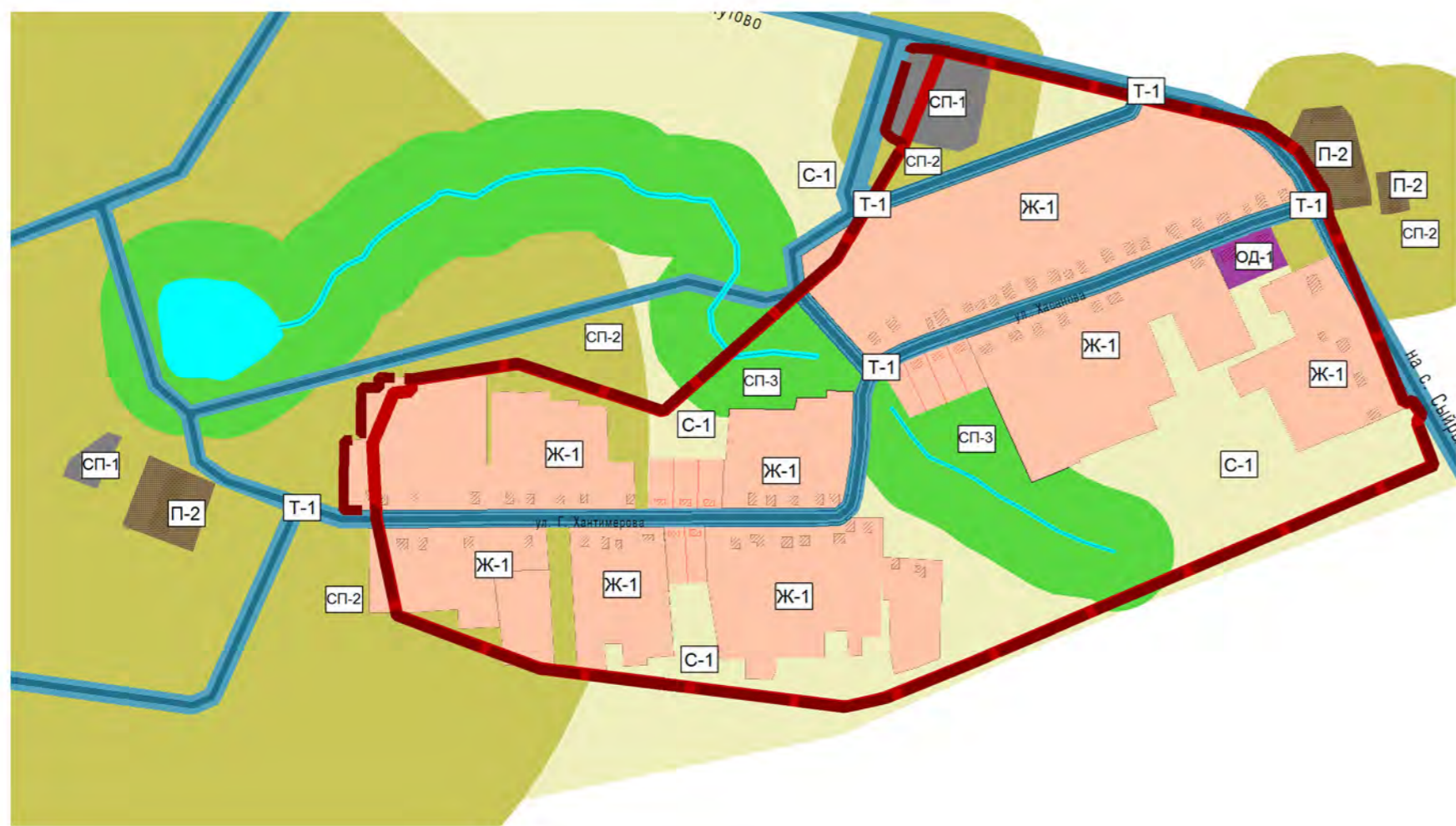
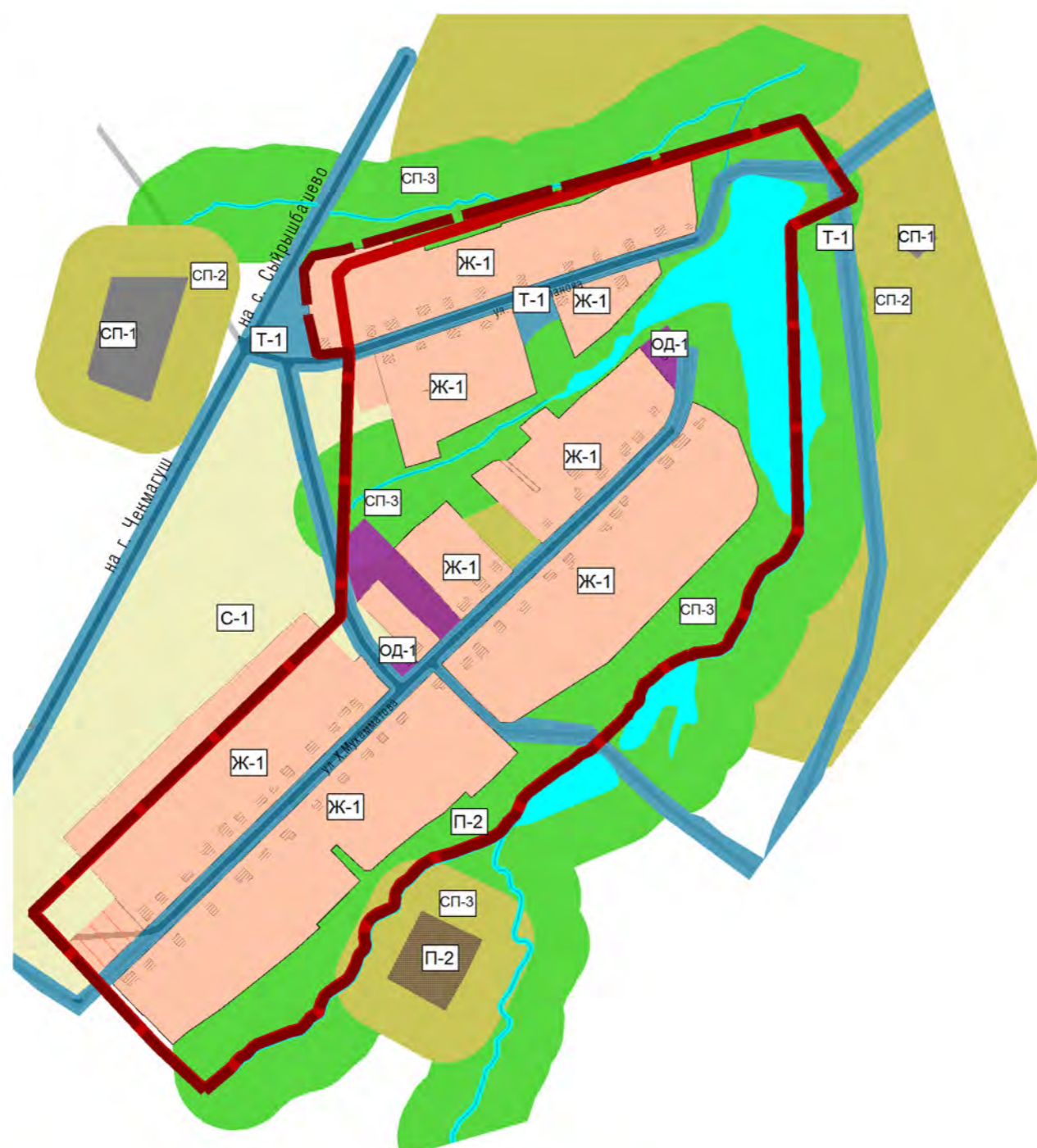
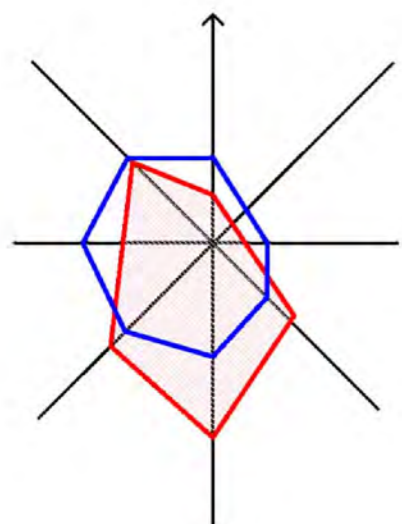


**ПРАВИЛА ЗЕМЛЕПОЛЬЗОВАНИЯ И ЗАСТРОЙКИ С. ТУЗЛУКУШ, С. САЙРЫШБАШЕВО, С. ТАСКАКЫ, Д. ЧУРТАНБАШЕВО, С. КАРАЗИРИКОВО, С. КАРГАЛЫ, Д. КАШАКОВО, Д. НОВОКАРАЗИРИКОВО СЕЛЬСКОГО ПОСЕЛЕНИЯ ТУЗЛУКУШЕВСКИЙ СЕЛЬСОВЕТ МУНИЦИПАЛЬНОГО РАЙОНА ЧЕКМАГУШЕВСКИЙ РАЙОН РЕСПУБЛИКИ БАШКОРТОСТАН**

КАРТА ГРАДОСТРОИТЕЛЬНОГО ЗОНИРОВАНИЯ. М 1:5000



**УСЛОВНЫЕ ОБОЗНАЧЕНИЯ:**

- ГРАНИЦА НАСЕЛЕННЫХ ПУНКТОВ
- ПРОЕКТИРУЕМАЯ ГРАНИЦА НАСЕЛЕННЫХ ПУНКТОВ
- ЖИЛАЯ ЗОНА:
- Ж-1
- ОБЩЕСТВЕННО-ДЕЛОВАЯ ЗОНА:
- ОД-1
- ПРОИЗВОДСТВЕННАЯ ЗОНА:
- П-2
- ЗОНА ИНЖЕНЕРНО-ТРАНСПОРТНОЙ ИНФРАСТРУКТУРЫ:
- Т-1
- СЕЛЬСКОХОЗЯЙСТВЕННАЯ ЗОНА:
- С-1
- ЗОНЫ СПЕЦИАЛЬНОГО НАЗНАЧЕНИЯ:
- СП-1
- СП-2
- СП-3
- ИНДЕКС ЗОНЫ

Инь.№подп	Подп. и дата
Взам.инв.№	Инь.№ дубл.
Подп. и дата	Подп. и дата

<b>56-УФ15-ГД</b>					
Правила землепользования и застройки с. Тузлукуш, с. Сайрышбашево, с. Таскакы, д. Чуртанбашево, с. Каразириково, с. Каргалы, д. Кашаково, д. Новокаразириково сельского поселения Тузлукушевский сельсовет муниципального района Чекимагушевский район Республики Башкортостан					
Изм	Кол.уч	Лист	№Док	Подпись	Дата
Разработал	Суханова				
ГИП	Рудакова				
				Стадия	Лист
				ГП	10
				Листов	10
Карта градостроительного зонирования. М 1:5000					
				"Уралгеоинформ" - филиал ООО "Технология-2000" г.Уфа	
Н.контр	Рудакова				